

Variante 1



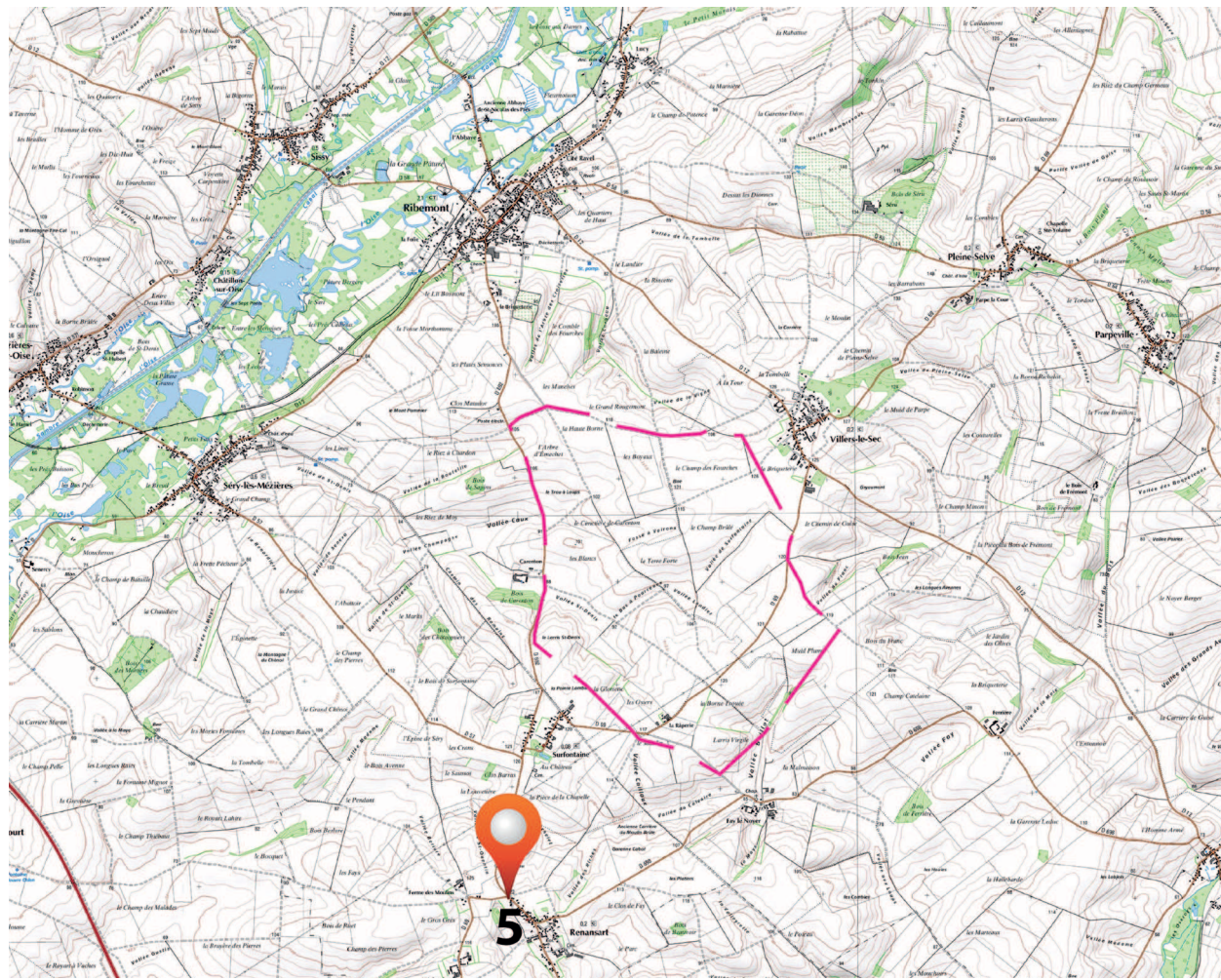
Variante 2



Variante 3



► Point de vue n°5



Emplacement du point de vue

L'observateur se situe en sortie nord du Village de Renansart, au croisement de la D 57 et la D 69. Le paysage est celui d'un plateau ouvert et cultivé, qui contient toutefois des reliquats bocagers. A l'horizon se dessine la silhouette très végétalisée du village de Surfontaine.

Commentaires

Variante 1 (6 éoliennes de 180 m de hauteur totale)

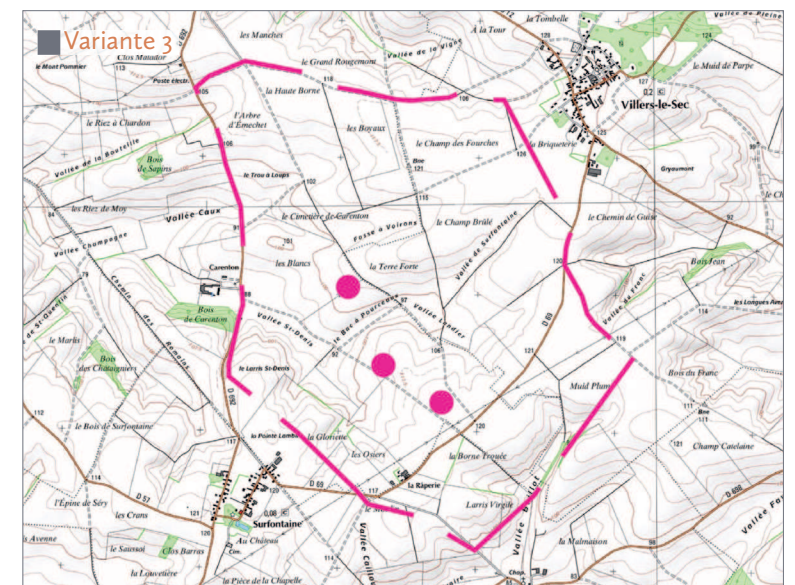
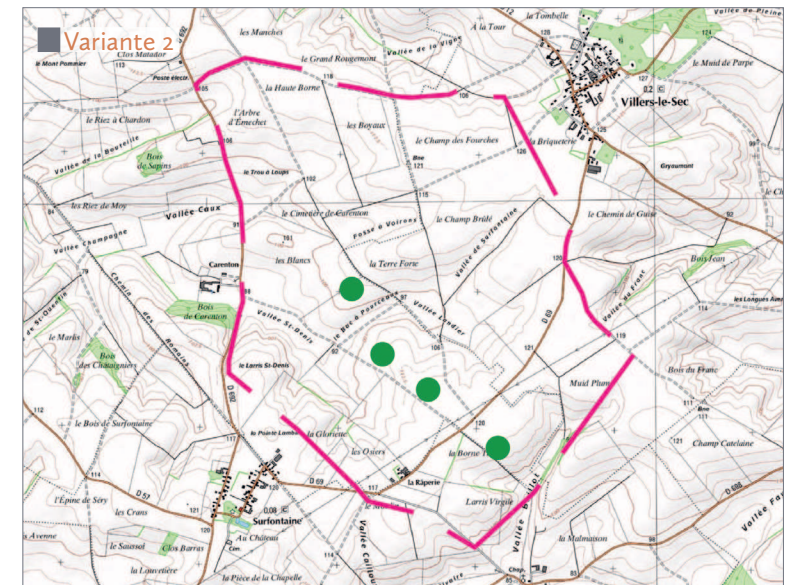
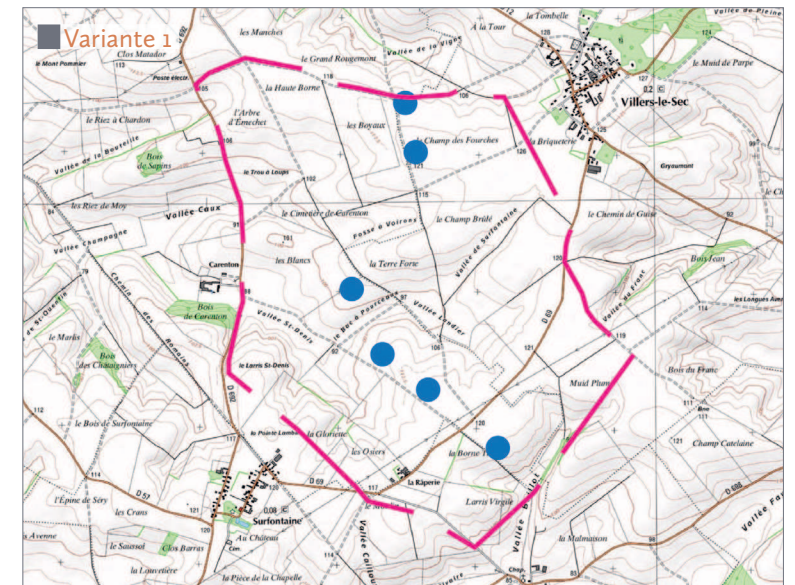
Cette variante à six machines forme un ensemble relativement homogène et assez lisible. Elle forme une ligne homogène et régulière de trois machines à droite, puis un groupement de trois machines, à gauche, qui forment un amas. L'éolienne la plus à droite semble toutefois isolée par rapport aux autres.

Variante 2 (4 éoliennes de 180 m de hauteur totale)

Cette variante supprime deux éoliennes à gauche. Ainsi, les quatre machines restantes forment une ligne régulière et homogène, facilement lisible, et détachée du contexte éolien. L'éolienne la plus à droite est toujours présente, et semble isolée par rapport aux autres.

Variante 3 (3 éoliennes de 180 m de hauteur totale)

Cette dernière variante supprime l'éolienne la plus à droite, qui semblait isolée sur les deux autres variantes. Il en résulte une ligne de trois éoliennes parfaitement homogène et régulière, très lisible, et toujours détachée du contexte éolien.



Variante 1



Pour restituer le réalisme de ce photomontage, observez-le à une distance de 50 cm au format A3

Variante 2



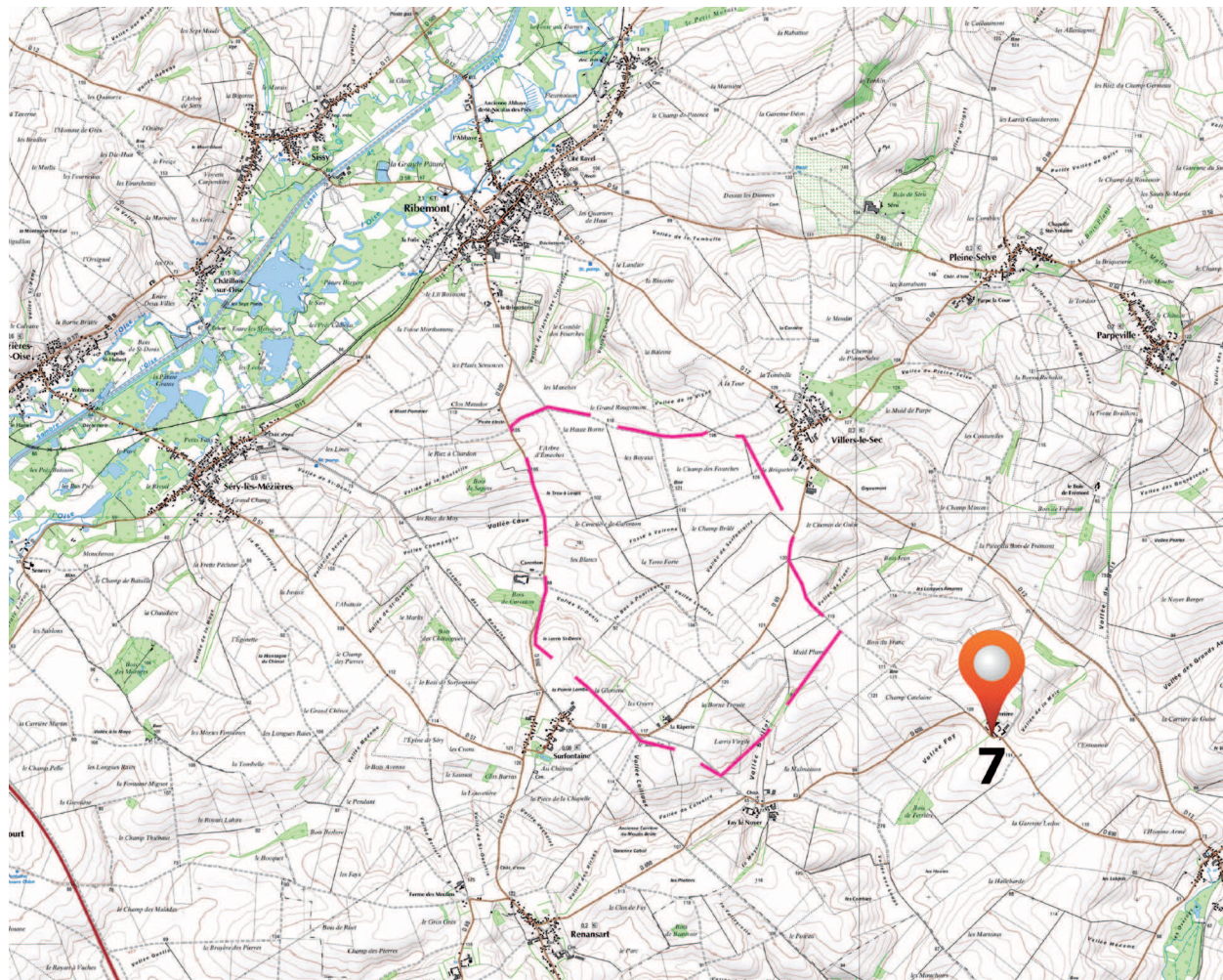
Pour restituer le réalisme de ce photomontage, observez-le à une distance de 50 cm au format A3

Variante 3



Pour restituer le réalisme de ce photomontage, observez-le à une distance de 50 cm au format A3

► Point de vue n°7



Emplacement du point de vue

L'observateur se situe sur la D 698, au droit de la ferme de la Ferrière. Le paysage ouvert du plateau lui fait face, ainsi que les éoliennes du parc existant de Vieille Carrière.

Commentaires

Variante 1 (6 éoliennes de 150 m de hauteur totale)

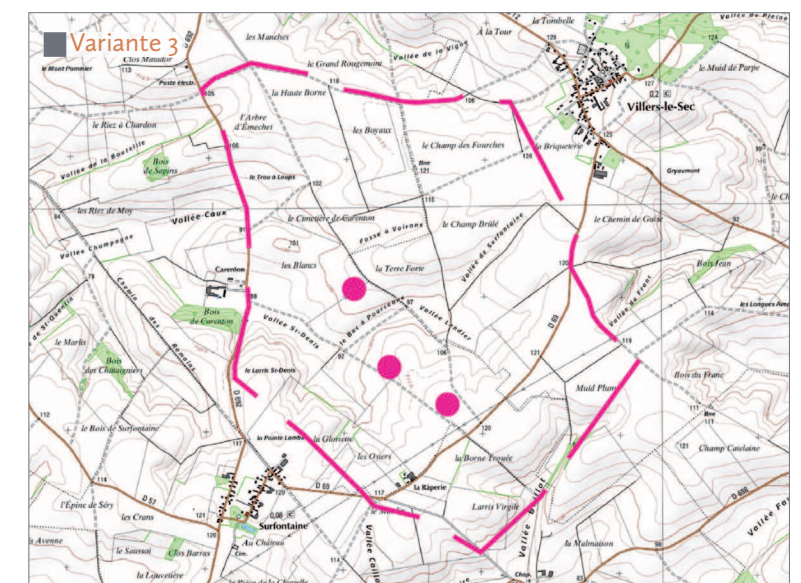
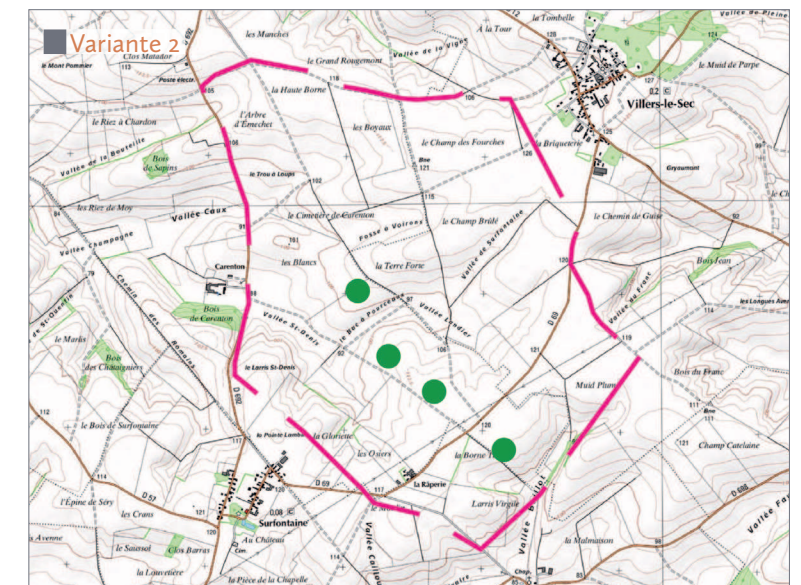
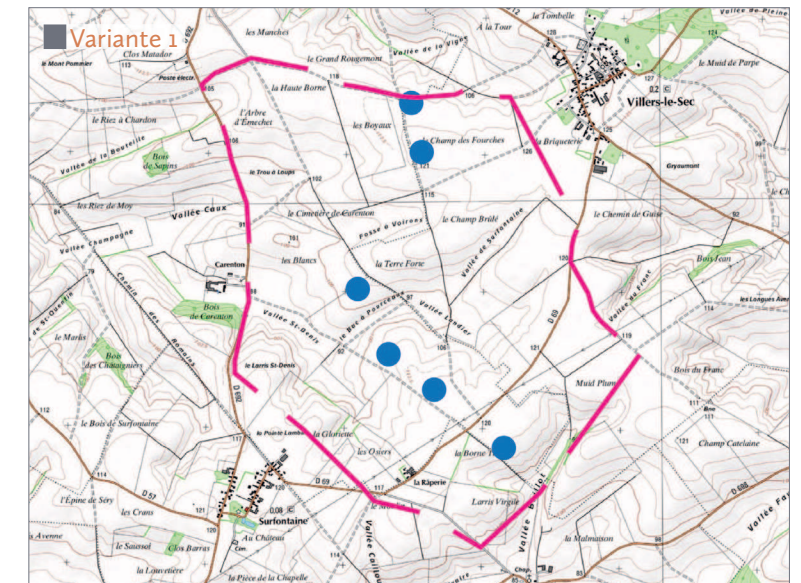
Cette variante à six machines est visible à gauche de la route, en arrière-plan des éoliennes du parc construit de Vieille Carrière. Les deux éoliennes au nord ne sont pas visibles depuis ce point de vue, masquées par la végétation à droite de l'image. La lisibilité d'ensemble est bonne et les éoliennes sont contenus dans l'espace.

Variante 2 (4 éoliennes de 150 m de hauteur totale)

Cette variante supprime les deux éoliennes au nord qui n'étaient pas visibles. Cette variante est donc identique à la première depuis ce point de vue.

Variante 3 (3 éoliennes de 150 m de hauteur totale)

Cette dernière variante supprime une éolienne de la ligne de quatre vue dans les deux premières variantes. La lisibilité est toujours bonne mais cette variante est plus contenue dans l'espace. C'est la meilleure variante depuis ce point de vue.



Variante 1



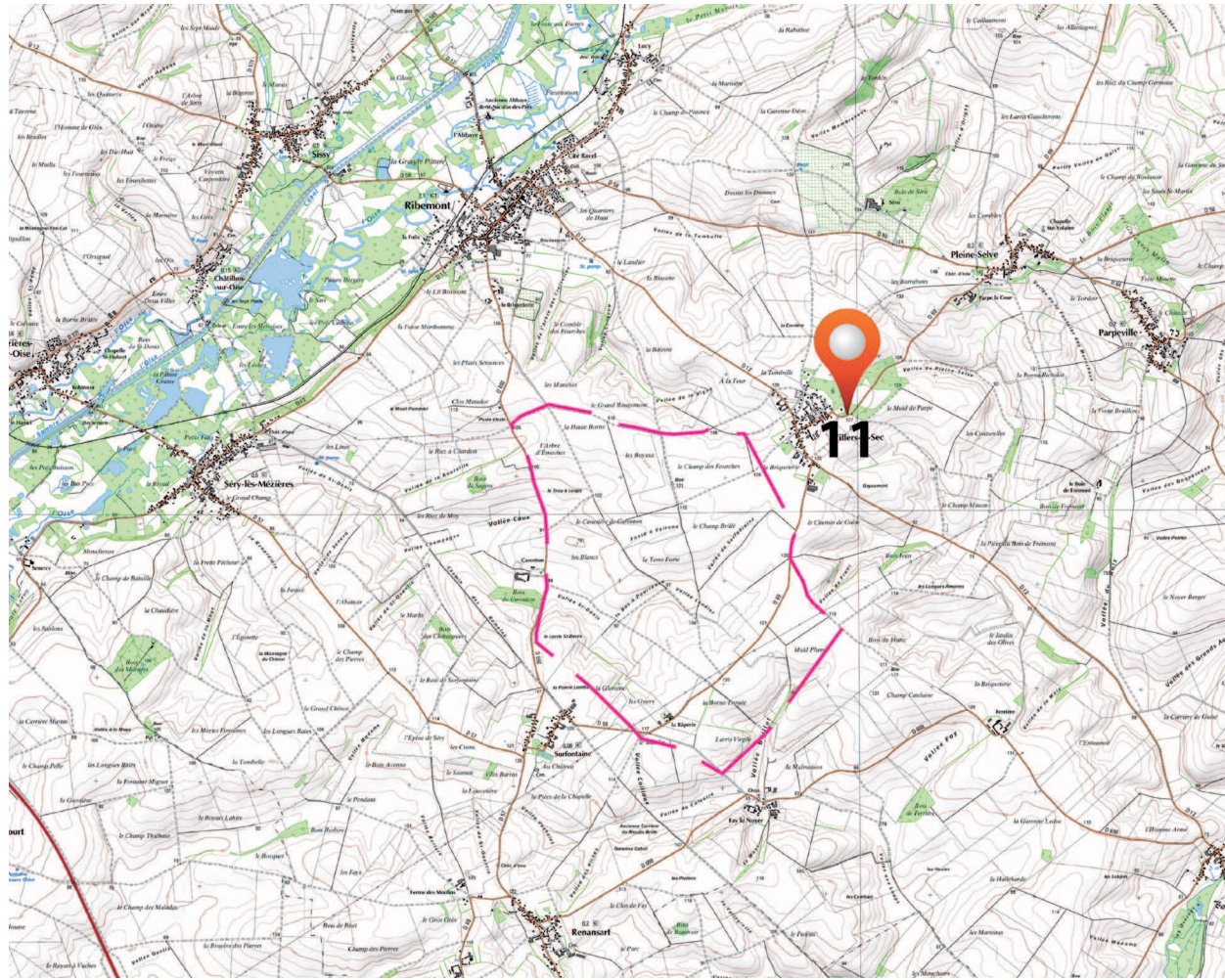
Variante 2



Variante 3



► Point de vue n°11



Emplacement du point de vue

L'observateur se situe en entrée est du village de Villers-le-Sec. Il s'agit d'un village de plateau dont la silhouette urbaine est très végétalisée par de nombreux rideaux et bouquets arborés.

Commentaires

Variante 1 (6 éoliennes de 180 m de hauteur totale)

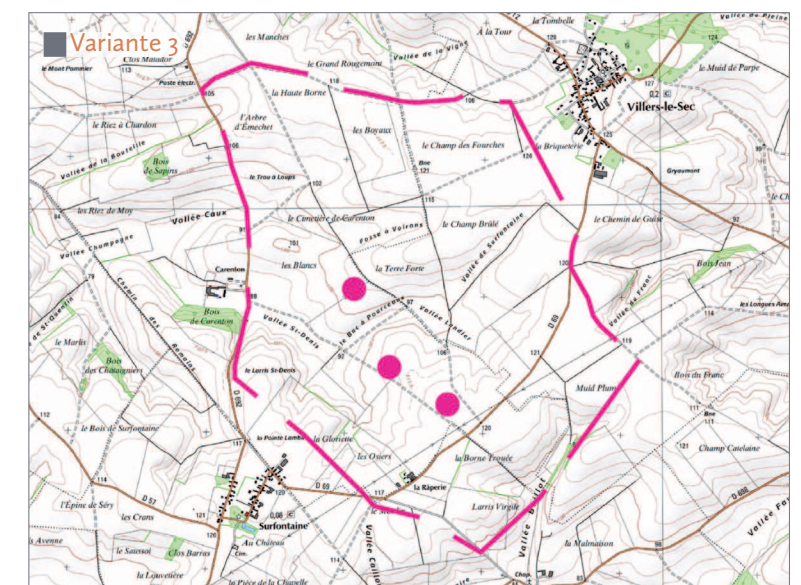
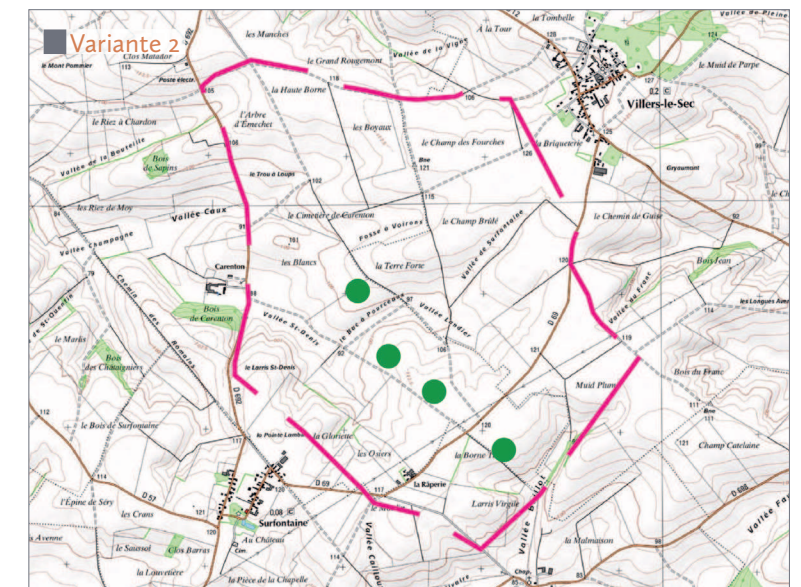
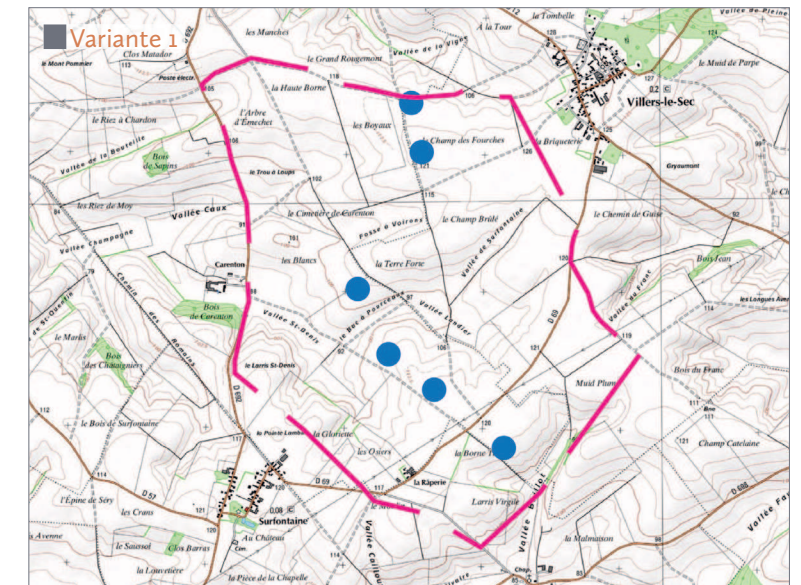
Depuis ce point de vue, trois éoliennes de la variante sont masquées. Deux éoliennes, visibles au dessus du village, forment une ligne régulière. Ces deux éoliennes viennent s'ajouter à l'existant sans modifier les rapports d'échelle. En revanche, la troisième éolienne, à droite de l'image, dans l'axe de la route, a une hauteur visuelle bien plus importante, modifiant les rapports d'échelle en place.

Variante 2 (4 éoliennes de 180 m de hauteur totale)

Deux éoliennes sont visibles depuis ce point de vue. Elles sont visibles à gauche de l'image, au dessus des habitations. Ces deux éoliennes viennent s'ajouter à l'existant sans modifier les rapports d'échelle.

Variante 3 (3 éoliennes de 180 m de hauteur totale)

Cette variante a les mêmes visibilitées, et donc les mêmes incidences que la variante précédente.



■ Variante 1



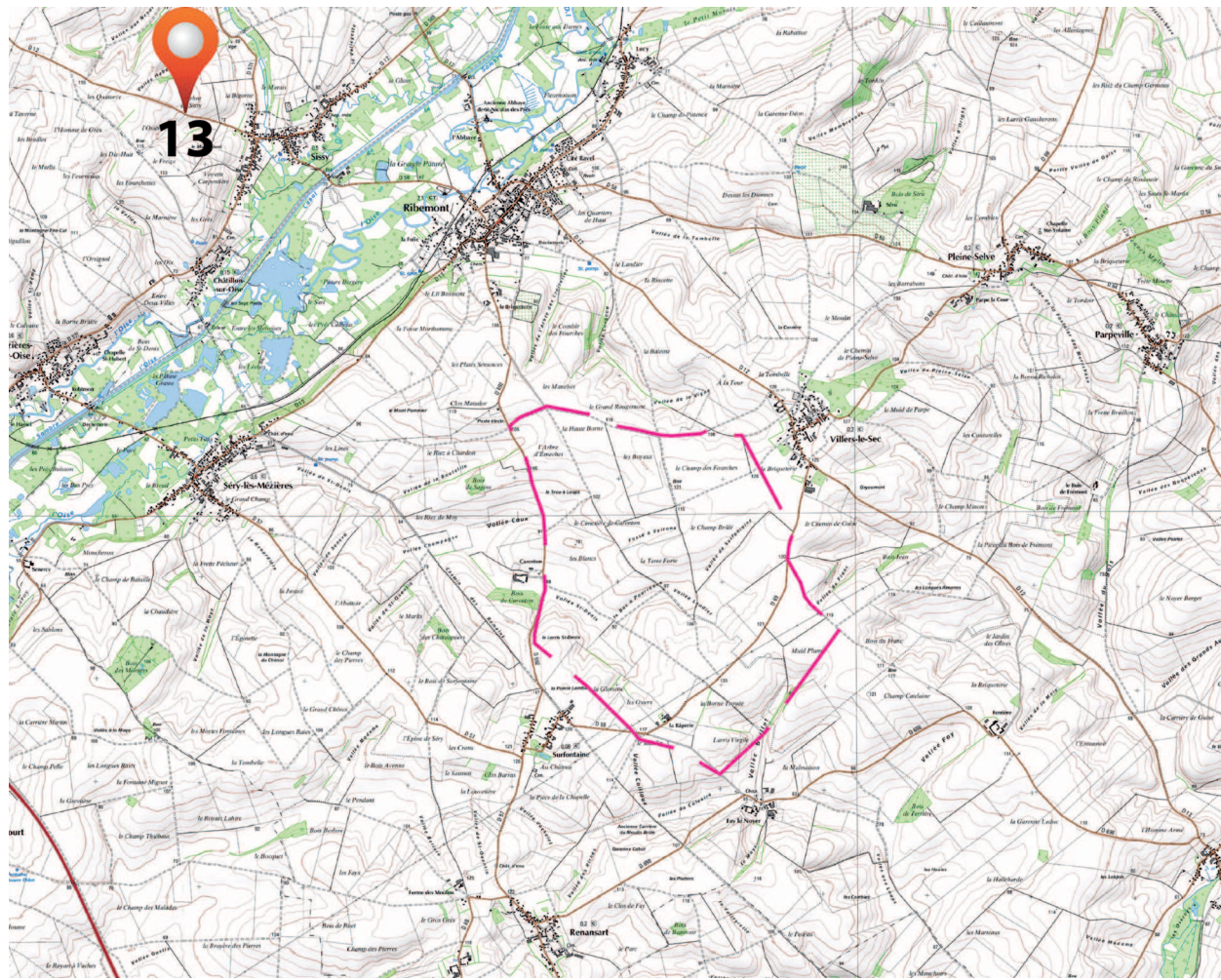
■ Variante 2



■ Variante 3



► Point de vue n°13



Emplacement du point de vue

L'observateur se situe le long de la D 12, menant à Sissy. il s'agit d'un axe routier majeur puisqu'il dessert, entre autres, Saint-Quentin et Ribemont. Cette ville de la vallée de l'Oise, dont on devine la silhouette à gauche, est située le long du Canal de la Sambre à l'Oise. Le paysage est ouvert, bien que vallonné et caractérisé par de nombreux rideaux et bouquets arborés.

Commentaires

Variante 1 (6 éoliennes de 180 m de hauteur totale)

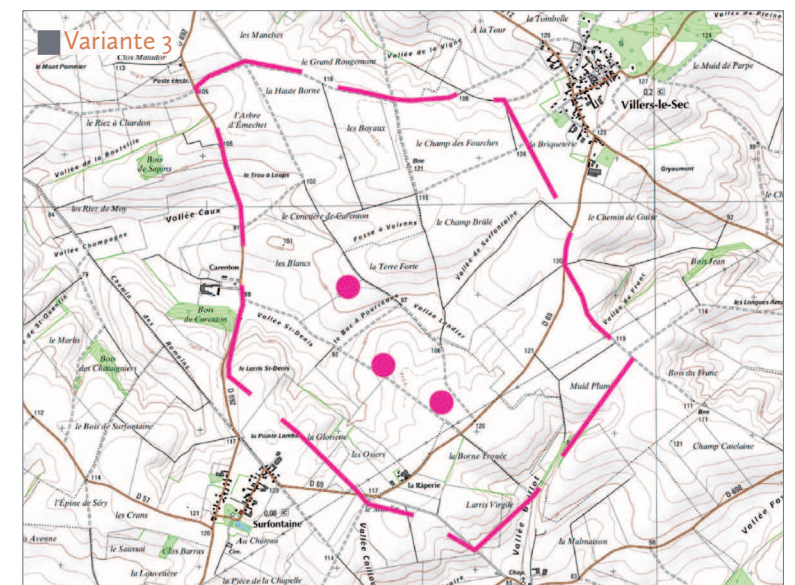
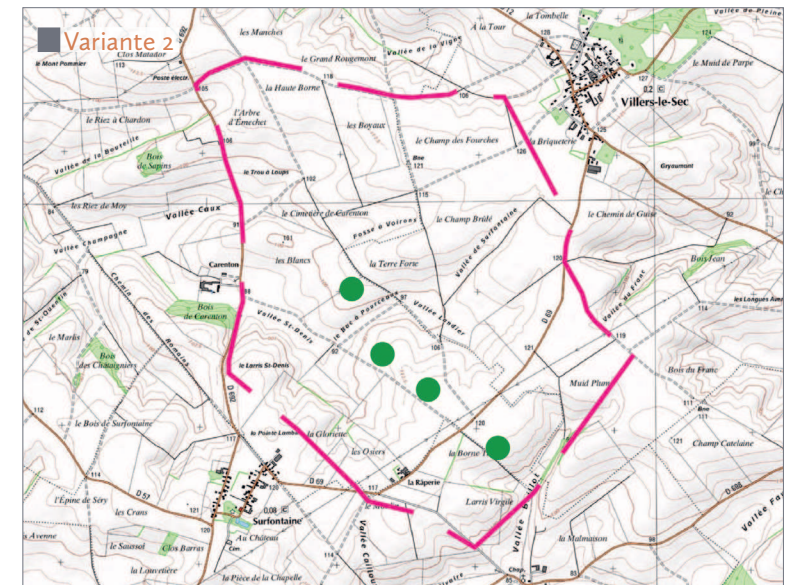
Cette variante fait apparaître un groupe de deux machines puis un groupe de quatre machines. Les rapports d'échelle sont favorables au paysage mais l'occupation visuelle à l'horizon des éoliennes est importante.

Variante 2 (4 éoliennes de 180 m de hauteur totale)

Le groupe de deux éoliennes, à gauche, est supprimé. Il reste le groupe de quatre machines groupées à droite de l'axe de la route. L'ensemble reste détaché du contexte éolien, n'engendrant pas d'effets cumulés gênants. Deux machines sont très proches, ce qui brouille la lecture de l'ensemble.

Variante 3 (3 éoliennes de 180 m de hauteur totale)

L'éolienne supprimée facilite la lecture de l'ensemble. C'est désormais une ligne de trois éoliennes homogène et régulière, parfaitement lisible, qui s'offre à la vue de l'observateur. L'ensemble reste détaché du contexte éolien, n'engendrant pas de problèmes d'effets cumulés.



Variante 1



Pour restituer le réalisme de ce photomontage, observez-le à une distance de 50 cm au format A3

Variante 2



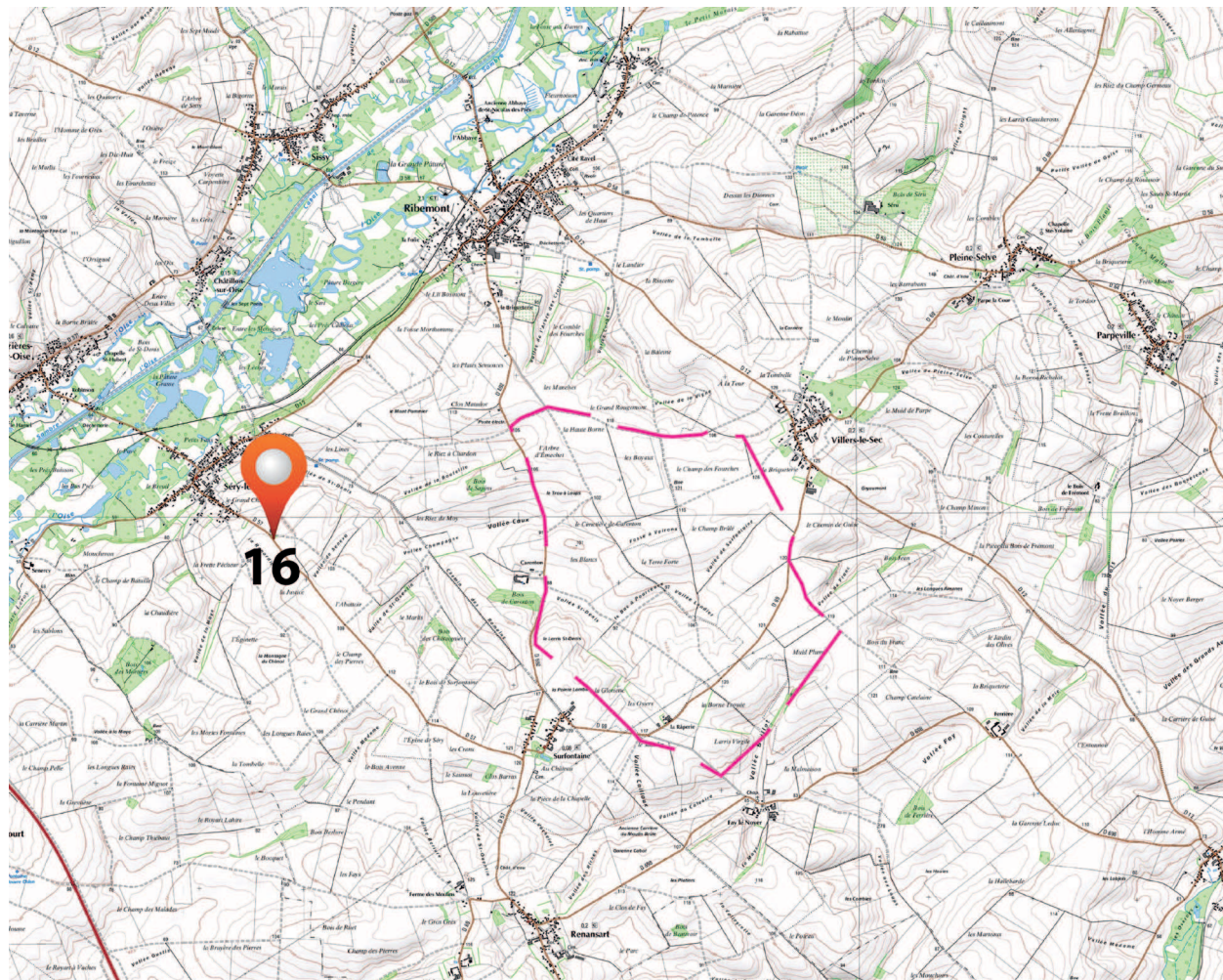
Pour restituer le réalisme de ce photomontage, observez-le à une distance de 50 cm au format A3

Variante 3



Pour restituer le réalisme de ce photomontage, observez-le à une distance de 50 cm au format A3

► Point de vue n°16



Emplacement du point de vue

L'observateur se situe sur la D 57 en sortie sud-est de Séry-lès-Mézières.

Commentaires

Variante 1 (6 éoliennes de 150 m de hauteur totale)

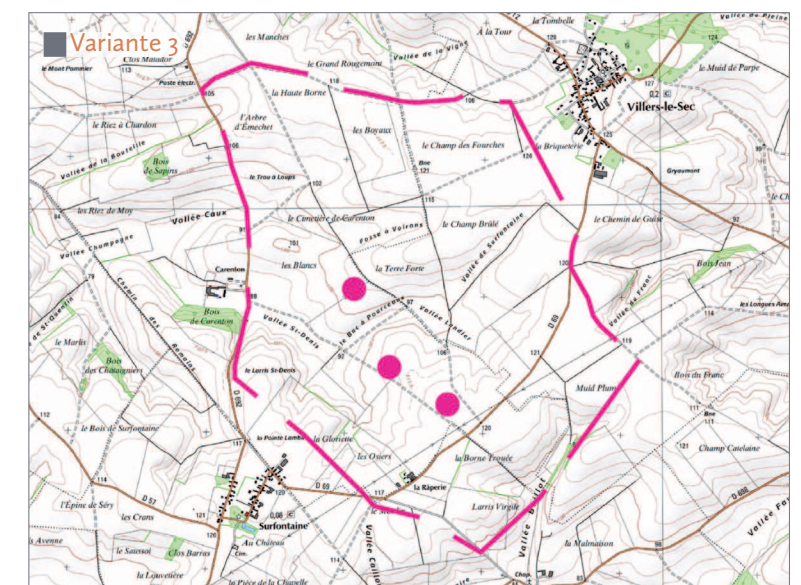
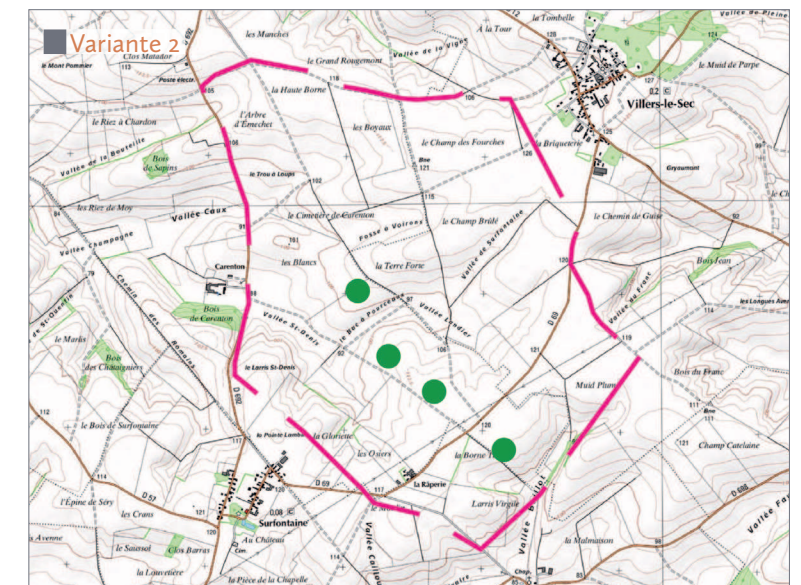
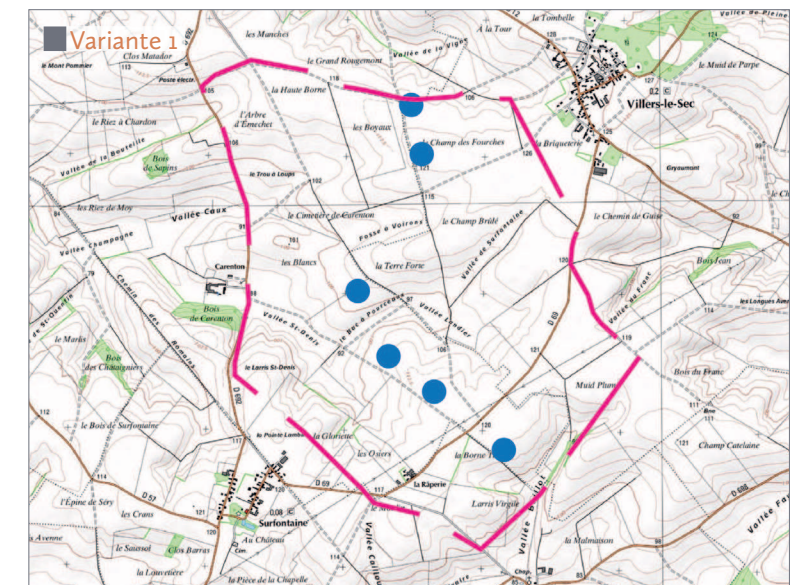
Cette variante semble former deux projets distincts depuis ce point de vue. Les deux éoliennes de la variante, au nord du site, sont visibles à gauche de l'image, au sein d'éoliennes déjà construites. Leur hauteur visuelle est supérieure, ce qui ne permet une intégration optimale avec le contexte éolien alentour. Les quatre autres éoliennes forment une ligne régulière mais une éolienne semble manquante pour avoir une ligne régulière parfaite. La lisibilité d'ensemble est bonne mais l'occupation visuelle à l'horizon est la plus grande pour cette variante.

Variante 2 (4 éoliennes de 150 m de hauteur totale)

Cette variante supprime les deux éoliennes à gauche, améliorant fortement l'occupation visuelle à l'horizon. La ligne restante de quatre éoliennes est toujours lisible, mais il manque toujours une éolienne pour former une ligne parfaite.

Variante 3 (3 éoliennes de 150 m de hauteur totale)

Cette variante supprime une éolienne de la ligne de quatre machines. Cela n'améliore pas la lisibilité d'ensemble mais améliore encore l'occupation visuelle à l'horizon. C'est donc la meilleure variante depuis ce point de vue.



Variante 1



Variante 2



Variante 3

